Big Bend

Big Bend is een verzamelnaam voor een regio in het zuidwestelijke deel van Texas, langs de grens van Mexico. De naam heeft betrekking op een scherpe bocht die de Rio Grande maakt op de grens tussen de Chisos Mountains aan de Texaanse kant en de bergketen Sierra Madre Oriental aan Mexicaanse kant. Je vindt hier Big Bend National Park en Big Bend Ranch State Park.

TEKST & FOTOGRAFIE **HARALD KOLKMAN**

'In Big Bend is de Rio Grande een stroom van zo'n vijf meter breed, met de grens precies in het midden'

Boven en rechterpagina onder Het ruige landschap van Big Bend National Park **Rechterpagina boven** Kayakken op de Rio Grande

Eindeloze wegen door een eindeloos, snoeiheet landschap vol met rotsen, cactussen en exotisch gevormde bergketens. Wie de Big Bend area wil verkennen, dient zich voor te bereiden op lange afstanden en zich te verzekeren van een auto met werkende airco. Lange afstanden rijden in deze hitte is uitputtend en Big Bend National Park is het meest afgelegen National Park van de Verenigde Staten. De dichtstbijzijnde stad - El Paso - ligt zo'n vierhonderdvijftig kilometer verwijderd van het park. Sommige avonturiers pakken de 4WD en trekken zelfs het achterland in, waar honderden kilometers aan ongeplaveide wegen liggen.

De meest voor de hand liggende route om Big Bend te bereiken is na een binnenlandse vlucht naar El Paso per auto over Highway 10 naar Van Horn te rijden, daar rechtsaf te slaan en over de 90 via Marfa en Alpine naar Marathon, een slapend stadje aan de rand van Big Bend National Park. Het is voor velen de laatste stop voordat ze in Big Bend arriveren. Er loopt een spoorlijn langs waar eens per week een goederentrein overheen dendert. Het plaatsje is bekend geworden door de films *Paris, Texas* en *Fandango*. Her en der staan er oude auto's te verpieteren in de zon. Vanuit Marathon gaat de route rechtsaf over de 385 en rijd je vanzelf het Big Bend National Park in, dwars door de voormalige jachtgebieden van de Comanches.

Dobberend langs de grens

De Big Bend waar het National Park naar venoemd is, is moeilijk te bereiken. Het is de naam van een scherpe bocht in de rivier Rio Grande, de grens tussen de Verenigde Staten en Mexico. Voor veedieven was dit vroeger een cruciaal gebied. Wie eenmaal de rivier wist over te steken, was veilig voor de sherrif. Tegenwoordig is de grens tussen Mexico en de Verenigde Staten een van de meest omstreden grensgebieden ter wereld. Ten westen van El Paso is deze zelfs zo streng beveiligd dat er een muur is opgetrokken om ongewenste bezoekers tegen te houden, de zogenaamde border fence. In Big Bend niets van dit alles. De naam Rio Grande doet vermoeden dat het om een grootse rivier gaat. Tegen de tijd dat deze de golf van Mexico bereikt heeft, is het inderdaad een rivier van indrukwekkende proporties, maar hier in Big Bend is het een stroom van zo'n vijf meter breed, met de grens precies in het midden. John Parker en Laura Wasniewski – La voor

Boven La Kiva **Rechterpagina vanaf linksboven met de klok mee** Voor bezoekers van Terluinga staat de deur altijd open; Spontane jamsessie in de open lucht; Oude huizen worden gerestaureerd; André Baudet bij zijn 'woning'; The Starlight Theatre; Alex Whitmore en zijn vrouw treden treden op in The Starlight Theatre; Kunstenaars Priscilla Nocuayu en André Baudet; Op weg naar Terluinga verschijnen er oude schoolbussen in het landschap die tegenwoordig dienst doen als woning

vrienden- organiseren kanotochten over de Rio Grande. Hier en daar borrelt er heet water uit de grond en kunnen de gasten genieten van een thermaal bad. Uiteraard wordt er even snel naar de overkant van de rivier gezwommen om Mexico 'aan te tikken'. Rond lunchtijd word er aangemeerd en maken John en La een heerlijke lunch klaar voor hun gasten.

Donkerste nachten

In de onherbergzame Chisos Mountains wandelt gids Ernesto met zijn gasten over het lost mine trail. Ernesto is Mexicaans en wordt regelmatig ingehuurd door zijn Amerikaanse buren om hikes door Big Bend te begeleiden. "De Chisos Mountains is een bergketen ín the Big Bend Area en is geheel omgeven door de grenzen van het Big Bend National Park. Dit is de enige bergketen in de Verenigde Staten dat volledig wordt opgenomen binnen de begrenzing van een nationaal park", zo vertelt hij. "Het is ook het meest zuidelijke gebergte in de Verenigde Staten. Het hoogste punt in het Chisos gebergte is Emory Peak, op 2.385 meter boven zeeniveau".
In de Chisos Mountains ligt de Chisos Mountain Lodge. Voor een populair gebied als Big Bend is het er opvallend rustig. "De mountain lodge zal niet groter worden", aldus Ernesto. "Al het water hier is afkomstig van Oak Spring, een bron in Big Bend. De rust is heerlijk. Je kan hier een dag wandelen zonder een toerist tegen te komen. "Probeer dat maar eens in Yosemite", lacht Ernesto. "Je vindt hier de meeste vogels, cactussen, vlinders, vleermuizen, reptielen en schorpioenen op één plek in de Verenigde Staten", zegt hij trots. "Big Bend is het verst van een stad verwijderde National Park in de Verenigde Staten. Nergens zijn de nachten zo donker als in Big Bend", sluit Ernesto af.

Terluinga

In de Big Bend region zit veel kwik in de grond, vroeger een belangrijk onderdeel van explosieven en dus veel geld waard. Een van de grootste kwikmijnen bevond zich in het plaatsje Terluinga, gelegen tussen Big Bend National Park en Big Bend State Park. Rond 1880 werd er ontdekt dat er hier kwik in de grond zat. Op het hoogtepunt had Terluinga tweeduizend inwoners, die zo goed als allemaal werkzaam waren voor de Chisos Mining Company. In 1944 is de mijn uiteindelijk gesloten en veranderde

Het Gage Hotel in Marathon

Het bekendste gebouw van Marathon is het Gage Hotel. Alfred Gage arriveerde rond 1878 vanuit Vermont in Marathon. Hij verdiende een fortuin als rancher, bankier en zakenman. In 1927 gaf Gage een architectenbureau uit El Paso de opdracht om een hotel en hoofdkwartier voor zijn vijfhonderdduizend hectare grote ranch te ontwerpen. Cage overleed in 1928, een jaar nadat het hotel werd opgeleverd. In 1978 kochten J.P. Bryan en zijn vrouw Mary Jon het hotel en gaven het de uitstraling van hotels rond de vorige eeuwwisseling. Heden ten dage zijn in het Cage Hotel alle culturele invloeden die door de eeuwen heen invloed hebben gehad op de regio aanwezig: Mexicaans, Spaans en Native American.

Comanche Trail

De Comanche Trail was een reisroute van de de nomadische Comanches, een indianenstam. De route liep van de jachtgebieden van de Comanches -waar zij in de zomer verbleven- tot aan de Rio Grande, waar de Spanjaarden in de achttiende eeuw een serie van missieposten had gesticht die de Comanches regelmatig overvielen en leegroofden. Hoewel het een 'trail' wordt genoemd, was het eigenlijk een verzameling van verschillende paden die langs waterbronnen voerden, op sommige plekken wel een mijl breed .Rond 1857 verschenen deze paden ook op landkaarten. Highway 385 volgt ongeveer dezelfde route door Big Bend National Park als een deel van de Comanche Trail.

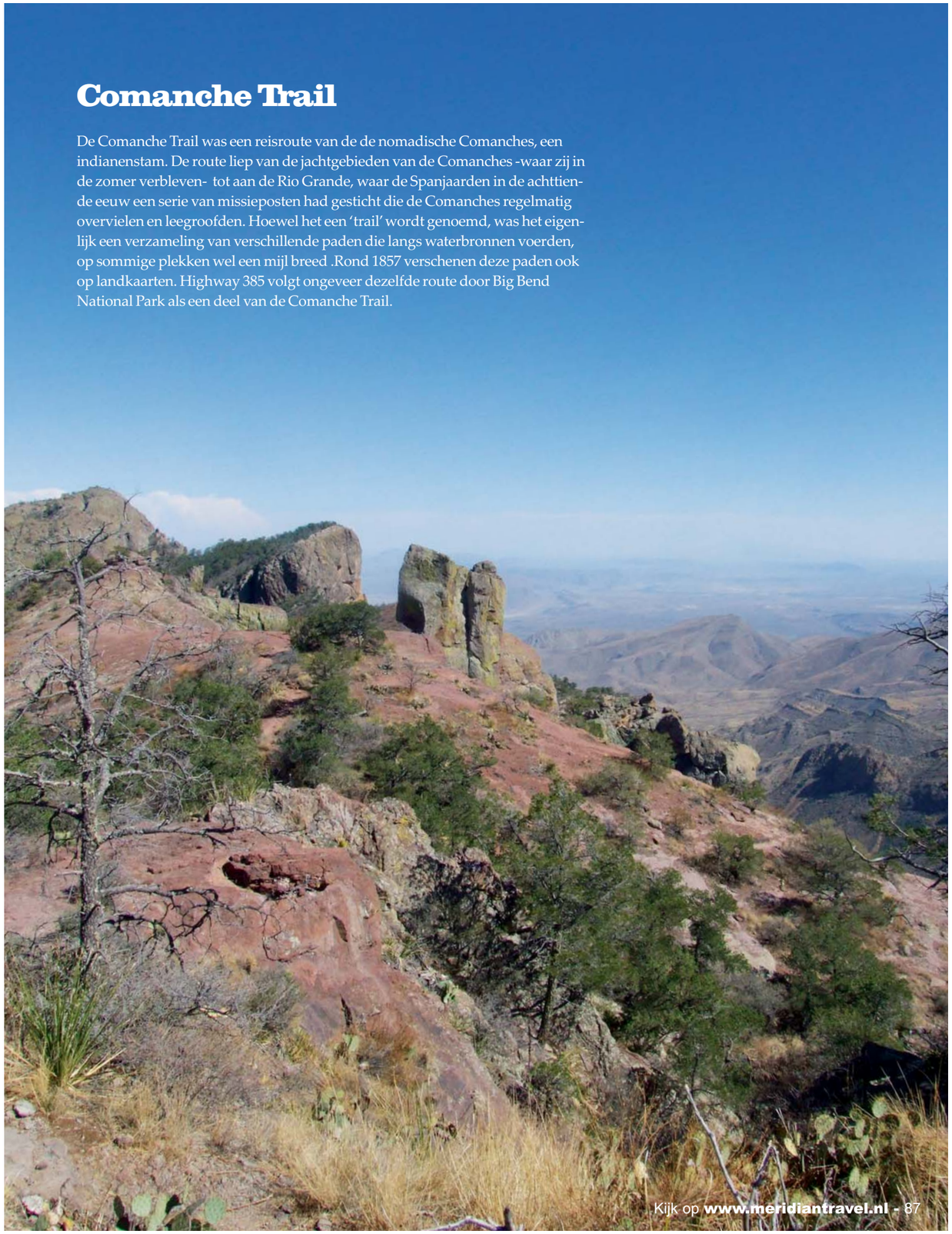

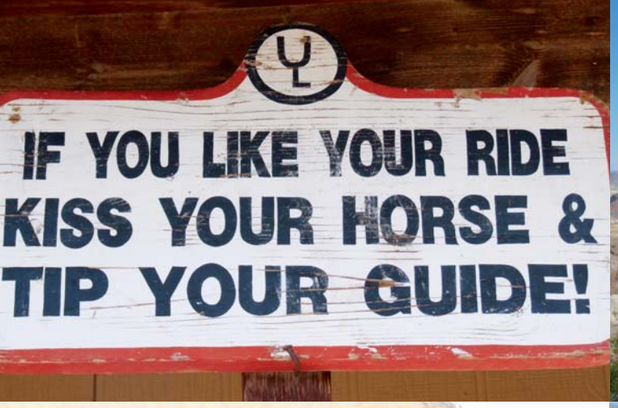



Linkerpagina vanaf linksboven met de klok mee Dit bord in het kantoor van Jenelle de Groot laat niets aan de verbeelding over; Genieten van het uitzicht; Gids Onorio Orosco op zijn trouwe ezel; Onderweg door het uitgestrekte Big Bend State Park; Onorio Orosco

Terluingua in een spookstadje. Totdat het in de jaren zeventig ontdekt werd door kunstenaars en andere vrije geesten. Op weg naar Terluinga verschijnen er oude Amerikaanse schoolbussen in het landschap en zie je hier en daar een huisje staan. Een van de schoolbussen wordt bewoond door Priscilla Nocuayu en André Baudet. Ze leven drie maanden per jaar in Terluinga en de rest van het jaar in Vancouver of New Orleans. Ze maken onder meer kunstobjecten voor het Burning Man Festival dat daar jaarlijks plaatsvindt in de woestijn van Nevada. "De atmosfeer van Terluinga is uniek. Hier ontmoeten we geestverwanten oftewel andere vrije zielen uit alle delen van de wereld die graag op zichzelf zijn en met rust gelaten willen worden", aldus Priscilla. "Ik woon hier een paar maanden per jaar om in alle rust aan mijn kunst te werken".
In de oorspronkelijke Terluinga's performance hall is nu het Starlight Theatre Restaurant & Bar gevestigd, een van de weinige herinneringen aan de bloeiende mijnstad die Terluinga ooit was. Eigenaresse Angie Dean renoveerde het gebouw en heropende het in 1991. Het Starlight Theater dient nu als een attractie voor zowel locals als bezoekers. Volgens eigen zeggen serveren ze er de grootste hamburger ter wereld met de veelzeggende naam *El Gringo*. Wie hem geheel weet te verorberen hoeft er niet voor te betalen.

Cityslickers

"*Don't be scared*", roept Jenelle richting een groep cityslickers die nog nooit op een paard heeft gezeten. Jenelle organiseert tochten per paard door Big Bend Ranch State Park. Big Bend Ranch State Park was vroeger een ranch. Rond 1980 heeft de eigenaar een deal weten te maken om het als zodanig te behouden. Tijdens deze tochten van zo'n anderhalf uur krijgen de gasten tekst en uitleg over het leven in de Big Bend Area. Rond het middaguur wordt er gegeten in de beschutte bedding van een drooggevallen rivier. "*Watch out for those scorpions*", waarschuwt Jenelle. De Mexicaanse gids Onocrio Orosco ziet het tafereel lachend aan, zijn onafscheidelijke sigaret krult in z'n mondhoek omhoog. ■

Vanaf linksboven met de klok mee In Big Bend National Park kun je uren wandelen zonder iemand tegen te komen, zoals hier bij het Santa Elena Canyon Trail. Het is een van de meest afgelegen National Parks van de Verenigde Staten; Flink doorstappen op de Lost Mine Trail; Cacti; Gids Ernesto

Big Bend, Texas

LIGGING & BEREIKBAARHEID

Big Bend National Park ligt aan de Rio Grande in het zuidwesten van de staat Texas, in het zuiden van de Verenigde Staten. Er heerst hier een woestijnklimaat, met grote temperatuurverschillen. In het voorjaar razen zware voorjaarsstormen over Big Bend, als het kwik langzaam begint te stijgen. De warmste maanden tijdens de zomer zijn juni, juli en mei. De ergste warmte wordt dan regelmatig afgekoeld door middagregen. De herfst en winter zijn seizoenen waarin Big Bend snel afkoelt; temperaturen tot ver onder het vriespunt zijn dan niet ongewoon. Oktober tot en met december zijn de natste maanden. Big Bend bereik je het beste vanuit El Paso over Highway 10. Vervolgens rechtsaf bij Van Horn, via Marfa doorrijden naar Marathon en dan rechtsaf over de 385 richting Big Bend National Park.

BESTE REISTIJD

De maanden mei en augustus tot en met oktober zijn geschikt om naar Big Bend National Park af te reizen. In juni en juli valt het drukke hoogseizoen samen met extreme hitte en is het het beste om deze plek te mijden.

FLORA EN FAUNA

Het landschap van Big Bend National Park wordt bepaald door drie elementen; bergketens - Dead Horse Mountains en de Sierra del Carmen – de Chihuahuan-woestijn en de Rio Grande. Hierdoor ontstaat een scherp contrast tussen droge, snikhete gebieden en de machtige bergen in de verte.Naast de vele soorten cactussen, waaronder

agave, yucca en prickly pear, en bomen als jeneverbes, mesquite en negen soorten eikenbomen is dit het terrein van wilde bloemen. Na de regelmatig opduikende regenbuien lijkt de woestijn heel even op de Keukenhof.

Veel voorkomende zoogdieren zijn zwarte beren, bergleeuwen, vleermuizen, jackrabbits, bevers, coyotes, bighorn sheep en muildierherten. Daarnaast leven in Big Bend National Park vele reptielen en amfibieën; maar liefst 31 soorten slangen, waaronder vier soorten ratelslangen. De Mojave ratelslang is hiervan het gevaarlijkst. Vogels overleven er prima, wat goed te zien is aan soorten als pelikanen, reigers en 27 soorten roofvogels. Van de insecten zijn de Afrikaanse honingbijen het vermelden waard; indien getergd, vallen deze op aggressieve wijze aan.

RIO GRANDE

Met een rivier als de imposante Rio Grande binnen de grenzen, zijn bootjes en hengels natuurlijk niet ver te zoeken. Kayakken of raften door een van de vele riviercanyons is in Big Bend National Park dan ook volkssport nummer een. Alles is mogelijk, van korte dagtrips tot tien dagen peddelen door de Lower Canyons.

ACCOMMODATIES

Naast Chisos Mountain Lodge bevinden zich in Big Bend National Park drie campings: Chisos Basin, Cottonwood en Rio Grande Village. Bij die laatste kan ook de camper geparkeerd worden. Daarnaast zijn er in het achterland acht primitievere camp sites ingericht; de Chisos Mountains hebben veertien van dergelijke kampeerplaatsen. Met een vergunning is het mogelijk om binnen grote gebieden wild te kamperen.

Belangrijkste steden

De dichtsbijzijnde plaatsen bij Big Bend zijn Marathon, Dryden en Presidio. Daarnaast markeert het park de grens met Mexico.