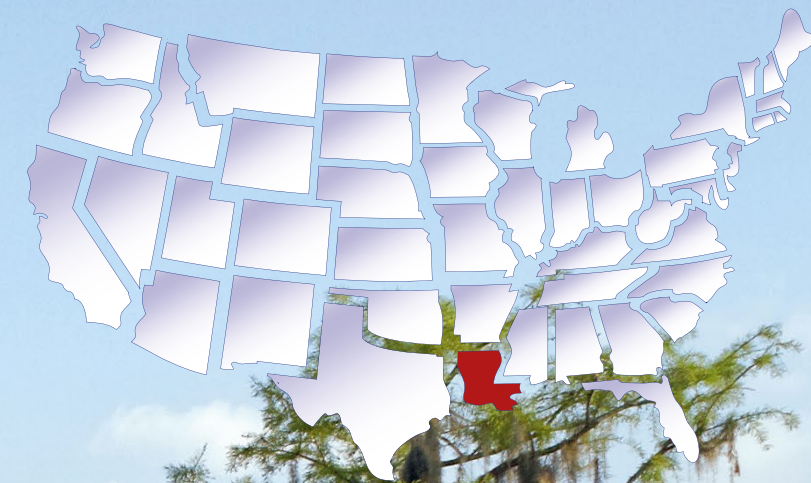




Van de Louisiana Outback tot Bayous Louisiana Byways



Ontsnap aan de snelweg en sla af naar een van de negentien *scenic byways* die Louisiana rijk is. Van historische schatten tot muziekfestivals, van een heerlijke plattelandskeuken tot moerassen langs de kust, elke Byway biedt een authentieke kennismaking met Louisiana's keuken, muziek, cultuur en natuur. We stellen een aantal Byways aan je voor, met de nadruk op de Creole Nature Trail, ook wel bekend onder de naam Louisiana Outback.

TEKST - JAAP VAN SPLUNTER
FOTOGRAFIE - SHUTTERSTOCK, LOUISIANA TRAVEL & TRAVEL SOUTH




Creole Nature Trail (300 km)

Stel je een plek voor waar de prairie overgaat in moeras, waar de mooiste stranden zich neervlijen tegen de Golf van Mexico en waar vogels en vlinders in groten getale samenkomen. Dit vind je allemaal langs de Creole Nature Trail, één van de 184 National Scenic Byways in de VS en één van de negentien in de staat Louisiana. En inmiddels ook al uitgeroepen tot All-American Road, de tweede binnen Louisiana. Niet voor niets noemt men dit gebied ook wel de Louisiana Outback. Vanaf Interstate-10 sla je af in Sulphur bij Exit 20 of in Lake Charles bij Exit 36 en vandaar ligt een fraaie rondrit van ruim driehonderd kilometer op je te wachten. De route voert daarbij door de Calcasieu Parish en de Cameron Parish, langs vier *wildlife refuges* en langs de kustlijn van de Golf van Mexico.

Trek er zo'n vier tot zes uur voor uit, maar als je ook nog veel wilt wandelen onderweg, dan is een hele dag zo voorbij.

Creole-app

We beginnen onze trip bij Exit 20 in Sulphur en melden ons eerst bij het Creole Nature Trail Adventure Point om ons alvast enigszins vertrouwd te maken met de Trail en het zuidwesten van Louisiana. In het interactieve centrum kun je niet alleen zien, maar ook voelen en ruiken wat je de komende dag te wachten staat. Tevens downloaden we snel de speciale Creole-app, met daarop niet alleen een overzicht van de route en de belangrijkste bezienswaardigheden, maar ook van praktische zaken. Voordat we vertrekken bezoeken we ook nog het Brimstone Museum, dat het verhaal vertelt over de zwavelmijnbouw



in dit gebied, waarbij de naam Sulphur meteen is verklaard.

Legendarische piraat

Terwijl je naar het zuiden rijdt op Highway 27, zul je een geleidelijke verandering in het landschap opmerken, waarbij je van prairiegebieden naar een kustmoeras gaat. Cameron Parish heeft meer dan zeventienhonderdduizend hectare wetlands. Terwijl je Hackberry nadert, passeer je garnalen- en krabhuizen langs Kelso Bayou, de eens zo geruchtmakende schuilplaats van de legendarische piraat Jean Lafitte. Aangekomen bij het Sabine National Wildlife Refuge – een uitstekende overwinteringsplek voor watervogels – beginnen we aan de Wetland Walkway, een retourwandeling van 2,5 kilometer. In het moeras zien we alligators, vogels en andere inheemse



beestjes. Alligators zijn hier in overvloed en kunnen uitgroeien tot een lengte van maar liefst veertien meter.

Langs de kust

Verder naar het zuiden komen we in Holly Beach, waar je kunt zwemmen, picknicken en op zoek gaan naar schelpen. De verstokte ornithologen moeten vanuit Holly Beach zeker de afslag westwaarts nemen richting de Texaanse grens. De weg volgt de kust en voert naar de Peveto Woods Sanctuary, een vogelwalhalla. Maar wij slaan oostwaarts en volgen de kustlijn naar Oak Grove. In Oak Grove bestaat de mogelijkheid om verder oostwaarts te rijden, waarbij de oorspronkelijke Creole Nature Trail voor even wordt verlaten. Langs dit moerasige stuk kom je gegarandeerd kraanvogels, lepelaars en uiteraard

de nodige alligators tegen. Voorbij het plaatsje Grand Chenier ligt het Rockefeller Wildlife Refuge.

Stadsleven

Maar daarna zul je weer terug moeten rijden naar Oak Grove om de hoofdroute weer op te pakken, die verder noordwaarts voert richting Lake Charles. Onderweg stoppen we uiteraard bij het Cameron Prairie National Wildlife Refuge, een toevluchtsoord voor overwinterende watervogels en een geweldige plek voor natuurfotografie. Afhankelijk van de tijd van het jaar zijn het Cameron Prairie Visitor Center en Pintail Wildlife Drive uitstekende locaties om alligators te spotten, evenals een groot aantal vogels en watervogels, waaronder roze lepelaars. Daarna is het in een rechte lijn door naar eind-



punt Lake Charles, waar je weer terug bent in het stadsleven. Hier kun je je geluk beproeven in een van de casino's, dineren in een fijn restaurant of een ontspannen wandeling maken langs de Lake Charles Boardwalk. Een hoogtepunt is het Charpentier Historic District, met Victoriaanse huizen.

Meer informatie:

www.creolenaturetrail.org,
www.visitlakecharles.org

In augustus en oktober vorig jaar hebben respectievelijk Hurricane Laura en Delta schade aangericht in dit gebied. Check voor je bezoek altijd even de laatste stand van zaken.



Selectie Louisiana Byways

Verdeeld over de hele staat zijn er nog achttien andere Louisiana Byways, die elk een bijzonder aspect van de staat vertegenwoordigen. Het is niet mogelijk om binnen de beschikbare ruimte alle Byways hier te beschrijven. Daarom hebben we alvast een selectie gemaakt van acht bijzondere Byways. Het is een persoonlijke keuze, dus laat je niet weerhouden om de andere Byways te bezoeken.

Louisiana Great River Road (1.250 km)

Parallel aan de machtige Mississippi River, overspant de Louisiana Great River Road niet alleen honderden kilometers, maar ook talloze historische mijlpalen en eeuwen geschiedenis. Net als de Creole Nature Trail is deze inmiddels ook uitgeroepen tot een All-American Road. De route begint in het noorden aan de grens met Arkansas, volgt de grens met Mississippi om daarna te eindigen in de Golf van Mexico. Onderweg kom je plantagehuizen, musea, oude eiken, elegante restaurants en vistinten tegen.

Zowel St. Francisville als New Roads staan bekend om hun goed bewaard gebleven historische structuren, waaronder plantagewoningen, Creoolse huisjes en Victoriaanse herenhuizen. Mosgedrapeerde eiken, prachtige tuinen en zuidelijke gastvrijheid maken het plaatje compleet. Louisiana's hoofdstad Baton Rouge beschikt over diverse attracties, zoals vele en betaalbare musea. Bezoek ook een van de gracieuze plantagehuizen van River Road of het State Capitol-gebouw,

het hoogste in de VS. New Orleans wordt vaak de *Big Easy* genoemd vanwege de relaxte manier van leven. Je vindt er restaurants voor alle smaken, historische architectuur, livemuziek en veel unieke winkels. Rijd met de tram Uptown om de herenhuizen op St. Charles Avenue te bezoeken, ga vervolgens terug naar Canal Street en geniet van de antiekwinkels en funky bars van de Franse wijk.



Zydeco Cajun Prairie Byway (450 km)


Op zoek naar een rondrit die net zo goed klinkt als het eruit ziet? De Zydeco Cajun Prairie Byway brengt een eerbetoon aan de muziek van Zuid-Louisiana en raakt vele iconische muziekspots terwijl je door serene, glooiende prairies rijdt. Je passeert rivierkreeftenkwekerijen, zoete aardappelvelden en weilanden waar rundvee en paarden grazen. Een rit langs deze Byway illustreert ook waarom Louisiana bekend staat om zijn vele festivals. De steden langs de route houden feesten om alles te eren, van katoen tot *cracklins*. De Byway bestaat uit drie lussen en een detour: van Mamou naar Ville

Platte, van Eunice naar Church Point en van Washington naar Opelousas. Bovendien is er nog een optie voor een korte detour van Washington naar Krotz Springs. Uiteraard is er veel aandacht voor muziek. Mamou noemt zichzelf de *Cajun Music Capital of the World* en houdt elk jaar in augustus een muziekfestival. Eunice is de thuisbasis van de Cajun French Music Hall of Fame and Museum. In Liberty Theater wordt het radio- en tv-programma *Rendezvous des Cajuns* live uitgezonden. En Opelousas is de geboorteplaats van de musicus Clifton Chenier en wordt gezien als *Home of Zydeco*.



Bayou Teche Byway (300 km)

De Bayou Teche Byway is inmiddels ook een National Scenic Byway. Deze Byway volgt grotendeels het traject van een voormalig kanaal van de Mississippi River. Bayou Teche Byway volgend, passeer je weelderige moerassen en met mos gedrapeerde bayous. Van het zuidelijkste punt in Morgan City tot het noordelijke einde in Arnaudville, deze Byway doorkruist prachtige moerassen en velden van suikerriet, en sluit aan bij mooie steden met goed bewaard gebleven historische wijken. Proef de Acadische cultuur in cafés en danszalen, waar Cajun- en zydecomuziek wordt gespeeld. Tour langs statige herenhuizen voor een kijkje in de levensstijl van suikerbaronnen uit het verleden. De keuken, gewoonten en architectuur hier weerspiegelen invloeden van Indiaanse, Europese, Afrikaanse, Caribische en andere volkeren die zich in dit gebied vestigden. De route is grofweg in drie delen op te splitsen: van Morgan City naar Franklin, van Franklin naar New Iberia en van New Iberia naar Arnaudville.



Cane River National Heritage Trail (115 km)

Ooit een hoofdkanaal van de Red River, is de Cane River nu een hoefijzervormig meer begrensd door maïs- en sojaboerderijen, velden met suikerriet en pecanboomgaarden. De Cane River National Heritage Trail begint in het charmante Natchitoches, dat velen zullen herinneren als het decor voor de film *Steel Magnolias*. Het pad volgt de rivier en slingert door rijke landbouwgrond en mooie steden en eindigt bij Cloutierville, ooit het huis van schrijfster Kate Chopin. Onderweg passeren plantagewoningen, onderscheidende Creoolse architectuur en historische bezienswaardigheden de revue. Deze Trail bestaat uit twee delen: van Natchitoches naar Natchez en van Melrose naar Cloutierville. Op het gevaar af andere bezienswaardigheden tekort te doen, willen we er toch eentje uitlichten: Melrose Plantation, 25 kilometer ten zuiden van Natchitoches. De plantage werd gebouwd door de familie van Marie Therese Coincoin, die werd geboren uit slaven en uiteindelijk haar vrijheid bereikte. De plantage werd een agrarische krachtpatser toen het van

hand ging bij verschillende eigenaren. Clementine Hunter, een kok die in de jaren 1940 voor Melrose's eigenaren werkte, werd bekend om haar primitieve schilderijen die het leven op het platteland van Louisiana weerspiegelen. Op het moment van haar dood in 1988 hingen Hunters schilderijen in musea in het hele land.



Cajun Corridor Byway (55 km)

Gezegend met vruchtbaar land en overvloedig zoet water, biedt het gebied rond Cajun Corridor enkele van de beste plekken in de staat om te genieten van verse garnalen, langoesten en oesters, evenals heerlijke rijstgerechten en de pittige lokale worst die bekend staat als boudin. De korte omloop, langs Highway 14 in het zuidwesten van Louisiana, beslaat zacht glooiend terrein gemarkeerd met *allées* (steegjes van schaduwbomen) en *cheniers* (kustruggen bedekt met stands van eikenbomen). De uitgelekte moerassen van


het gebied zijn ideaal voor de teelt van rijst en langoesten. Suikerrietvelden verschijnen overal aan de horizon, en vee graast in de buurt van de moerassen. Steden met zangerige namen zoals Maurice, Abbeville en Delcambre, weerspiegelen de invloeden van de Franse- en Acadian-kolonisten die hen hebben gesticht. Veel bewoners hier spreken Frans, net als hun voorouders deden. Deze Byway bestaat grofweg uit twee delen: van Gueydan naar Abbeville en van Abbeville naar Delcambre.



Historic US 80 (180 km)

Van het noordwesten van de staat gaan we nu naar het noordoosten. Toen zondagsrijders nog een noviteit waren en snelwegen pittoreske namen hadden in plaats van nummers, bood de Dixie Overland Highway vertier voor automobilisten van Georgia tot aan Californië. In 1926 werd de snelweg omgedoopt tot US 80. Vandaag de dag heeft Louisiana een stuk weg van 170 kilometer in de oorspronke-

lijke staat teruggebracht: de historische US 80 Dixie Overland Byway. Bestuurders langs de route, die begint in de charmante stad Ruston en eindigt bij de grens van de staten Louisiana en Mississippi, kunnen een drankje nuttigen in een landschap met vergezichten van groene boerderijen en bossen. Ook deze Byway is opgebouwd uit twee etappes: Ruston naar Monroe en Monroe naar Tallulah.



Boom or Bust Byway (225 km)


Dramatische ups en downs in de olie-, gas-, hout-, transport-, landbouw- en entertainmentbedrijven gedurende vele jaren, hebben gezorgd voor zowel de beste als de slechtste tijden in het noordwesten van Louisiana. De Boom or Bust Byway, die loopt langs Highway 2, is een eerbetoon aan de fortuinen die gemaakt én verloren zijn in dit gebied. En naast de Bayou Teche Byway is deze inmiddels ook een National Scenic Byway. Onderweg kun je profiteren van de schoonheid van Noord-Louisiana, bekend om zijn glooiende heuvels, hoge dennen en prachtige meren en bayous. Olieboortorens staan als herinneringen aan de oude banden van de staat met de energie-industrie, terwijl velden van katoen en rustige veeboerderijen het voortdurende belang van de landbouw weerspiegelen. Niet ver van de stad Shreveport, vind je hier kleine gemeenschappen met namen als Plain Dealing en Shongaloo, die het karakter van een kleine stad hebben behouden en waar het leven rustig z'n gangetje gaat. De Byway bestaat uit twee etappes: Homer naar Gilliam en Gilliam naar Vivian.



Wetlands Cultural Byway (450 km)

De wetlands van Louisiana dienen als buffer tussen de kustlijn en de Golf van Mexico en zijn een *national treasure*. Gewaardeerd om hun belangrijke ecologische rol, zijn de wetlands ook een thuisbasis voor de zeevruchten en energie-industrie van de staat. Een rit langs de Wetlands Cultural Byway in het zuidoosten van Louisiana is een ideale manier om steden en dorpen te zien waar garnalen en landbouw al honderden jaren een manier van leven zijn,

en waar hechte families hun cultureel erfgoed met minimale invloed van buitenaf hebben bewaard. Water dicteert het landschap, waardoor bezoekers een ruime keuze van in- en uitgangen hebben. De mogelijkheden zijn hier onuitputtelijk en je weet bij voorbaat al één ding: je zult tijd te kort komen. Deze Byway is opgedeeld in drie delen: de Bayou Lafourche Area, Bayou Terrebonne Area en het stuk over Highway 24 van Houma to Thibodaux.



Naast de hier genoemde Byways heb je ook nog: Louisiana Colonial Trails, Flyway Byway, Longleaf Trail Byway, Myth and Legends Byway, San Bernardo Byway, Southern Swamps Byway, Toledo Bend Forest Scenic Byway, Tunica Byway, Zachary Taylor Parkway Byway en Northup Trail

Voor meer informatie over de Louisiana Byways: <https://www.LouisianaByways.com>. Voor Louisiana en andere staten van Travel South kun je terecht op: www.TravelSouthUSA.com