

# De glinsterende parels van The Land of 10.000 Lakes Minnesota's Great Outdoors



**M**et een waterval, de Mississippi en Minnesota Rivers, State en stadsparken binnen de grenzen, is het *great to be outdoors* in Minneapolis en Saint Paul. Maar buiten de metropool wacht de *Great Outdoors*. *The Land of 10.000 Lakes* telt maar liefst 11.842 meren. 's Zomers zijn ze het terrein van watersporters, zwemmers en vissers. 's Winters kun je er schaatsen, langlaufen en ijsvissen. De naam Minnesota komt voort uit de naam die de Dakota Tribe aan de gelijknamige rivier had gegeven: Mnisota. Het antwoord op de vraag wat dit precies betekent, is afhankelijk van wie je het vraagt. Sommige mensen hebben het over bewolkt (troebel), andere juist over hemelsblauw. De mooiste omschrijving komt echter van de auteur van het boek *Mni Sota Makoce: The Land of the Dakota*, Gwen Westerman: "Waar het water zo helder is dat het de hemel weerspiegelt." En niet alleen de lucht reflecteert in het oppervlak van die duizenden meren. Zes National Park Sites (NPS), zesenzestig State Parks, de Melkweg, het noorderlicht, bizonen, beren, wolven, elanden, de lente, zomer, herfst en winter. Het is een spiegelbeeld waar zelfs Narcissus verliefd op zou worden.

**Even voorstellen**  
Minnesota's National Park Sites hebben ieder iets unieks. Bij het ene park is het de ligging. Bij het andere de manier waarop je eraartoe of doorheen reist. Cultuur en historie zijn ook ingrediënten die de smaak van de NPS's bepalen. En natuurlijk zijn er de seizoenen die *The Great Outdoors* stuk voor stuk een eigen karakter geven. Voordat we nader kennis met ze maken, stellen we ze eerst even voor: Mississippi National River & Recreation Area, St. Croix

'Zoals op veel plekken in de staat, draait in het Mississippi National River & Recreation Area veel om water'

National Scenic Riverway, Pipestone National Monument, Grand Portage National Monument, North Country National Scenic Trail en Voyageurs National Park.

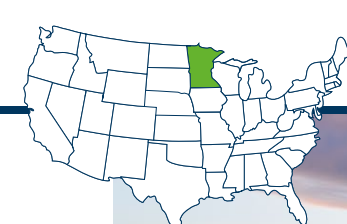
### Mississippi National River & Recreation Area

Tussen de plaatsen Dayton en Hastings ligt de Mississippi National River & Recreation Area. De 115 kilometer lange groene ader loopt door het hart van de *Twin Cities*. Langs de oevers van de Mississippi River wordt een scala aan activiteiten georganiseerd vanuit het bezoekerscentrum dat in de lobby van het Science Museum of Minnesota in Saint Paul is gevestigd. De *park rangers* organiseren onder andere historische wandelingen en demonstraties. In de wieg van de *Twin Cities*, Historic Fort Snelling, wordt 's zomers door *larpers* (*live action role players*) de geschiedenis levend gehouden. Zoals op veel plekken in de staat, draait in het Mississippi National River & Recreation Area veel om water. Water waarmee kennis kan worden gemaakt door over de Heritage Trail in Minneapolis naar de St. Anthony Falls te lopen. Water waarin kan worden gevestigd, over kan worden gevaren, langs kan worden gefietst, bijvoorbeeld bij Hidden Falls-Crosby Farm Regional Park. Water waarover een dromerige blik kan worden geworpen vanaf de oevers van het Hastings River Flat Park. Water dat al kabbelend de rijke historie van Minnesota deelt.

En als er nog tijd over is, dan is in het kader van de Mississippi River Headwater het Itasca State Park in het noorden van Minnesota nog een aanrader. Hier ligt de oorsprong van de Mississippi River die duizend kilometer door Minnesota stroomt.

### St. Croix National Scenic Riverway

Hastings is het kruispunt van de Mississippi en de St. Croix River. Deze rivier vormt de natuurlijke grens van Minnesota met Wisconsin. Naast scheidslijn, staat de St. Croix ook bekend om de uitmuntende 'kano-kwaliteit'. De *Scenic Waterway* loopt van het St. Croix



Minneapolis Riverfront-skyline

State Park, gelegen tussen de *Twin Cities* en Bob Dylans geboorteplaats Duluth, ruim 250 kilometer zuidwaarts. Een van de beste plekken om de kano te water te laten is op het stuk bij Taylor Falls, in het nabijgelegen Interstate State Park waar je met *outdoor*-avonturiers als Wild Mountain, voor een paar uur tot meerdere dagen onder begeleiding de rivier op kunt. Landrotten kunnen hier ook hun hart ophalen tijdens wandelingen met prachtige uitkijkpunten over flinke kliffen of, voor de avontuurlijke bezoekers, mooie klimroutes.

**Pipestone National Monument**

Dat rotsen meer zijn dan objecten om over uit te kijken of te beklimmen, wordt duidelijk in het zuidwesten van Minnesota gelegen Pipestone National Monument. Binnen een relatief kleine



Historic Fort Snelling



Bij Historic Fort Snelling wordt 's zomers door *larpers* de geschiedenis levend gehouden



'Water dat al kabbelend de rijke historie van Minnesota deelt'



St. Croix National Scenic Riverway



Welkomstbord bij de Taylor Falls op de staatsgrens van Minnesota en Wisconsin

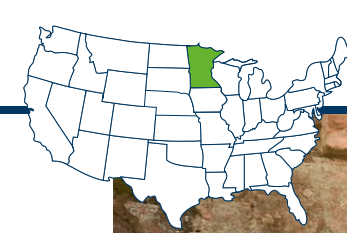
'Het is een geliefde wandelroute waar serene rust het verbeeldingsvermogen voedt en de geschiedenis zich op het netvlies projecteert'



Een *covered bridge* in St. Croix National Scenic Riverway



Angle Rock en Taylors Falls, St. Croix National Scenic Riverway



Wandelen door het Pipestone National Monument



Tijdens de herfst zijn de kleuren in het Grand Portage National Monument fenomenaal




Rode rotsen in het Pipestone National Monument



Winnewissa Falls in het Pipestone National Monument



Anishinaabeg Ojibwe-kano in het Grand Portage National Monument



Prachtige waterval in het Grand Portage National Monument

straal zijn op deze historische plek 56 steengroeven te vinden. De groeves zijn nog steeds in gebruik door de nazaten van de mensen die hier zo'n drieduizend jaar geleden begonnen met houthouwen. De Plain Nations, de oorspronkelijke bewoners van dit gebied, dolven hier catliniet, een roodbruine steensoort. Ze gebruikten het materiaal om chanunpas, ceremoniële pijpen, mee te maken. Het nationale monument is nog steeds heilige grond en in gebruik. Er is een wachtlijst van tien jaar voor Native Americans om aanspraak te kunnen maken op een van de groeves. Het National Monument is zoveel mogelijk in ere hersteld door bijvoorbeeld het aanplanten van originele (prairie) vegetatie. De wandeling tussen de pijpsteenmuren van dit heiligdom, leidt naar de sprankelende Winnewissa-waterval waar natuur en cultuur in elkaar overvloeien.

### Grand Portage National Monument

Aan de andere, noordoostelijke, kant van de staat komt de samensmelting van natuur en cultuur tot een crescendo. Daar, aan de oevers van Lake Superior, tegen de Canadese grens, kijkt het gratis toegankelijke Grand Portage National Monument voorbij de horizon terug in de tijd. In het verre verleden was dit de plek waar Europese pelsjagers met behulp van de Anishinaabeg Ojibwe zich een weg baanden langs watervallen en stroomversnellingen. De Ojibwe waren hierbij de echte pelsjagers en de Europeanen verhandelden die in Europa. Het dertien kilometer lange pad waarover ze met hun handelswaar van de Pigeon River richting Lake Superior trokken, The Grand Portage, ligt er twee eeuwen later nog vrijwel onveranderd bij. Het is een geliefde wandelroute waar serene rust

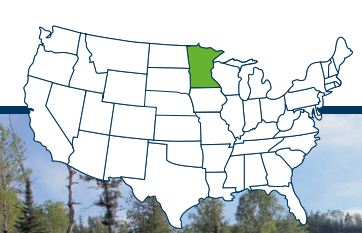
het verbeeldingsvermogen voedt en de geschiedenis zich op het netvlies projecteert. Behalve in het tweede weekend van augustus. Dan huist de stilte elders en wordt de historie van dit gebied tot leven gewekt tijdens de Grand Rendezvous Days en de Rendezvous Days Pow Wow, een kleurrijk en spectaculair festival dat deze uithoek van Minnesota in vuur en vlam zet.

### North Country National Scenic Trail

Zodra de rust over Lake Superior is wedergekeerd, wordt het gezang van de wildernis op de grens van Minnesota en Canada enkel nog onderbroken door het geluid van peddels die klieven door het water en wandelschoenen die zich voortbewegen over de North Country National Scenic Trail. Dit pad dat van Vermont naar North Dakota loopt, moet als het compleet

'Het oog wordt getrokken door de schittering die altijd wel ergens tussen de ontelbare stammen is te zien'

is bijna achtduizend kilometer lang zijn. Ruim twee keer de lengte van de beroemde Appalachian Trail. Een van de al complete delen is de Superior Hiking Trail, die wandelaars langs de noordzijde van Lake Superior voert. Op diverse plaatsen langs de route kan worden gekampeerd en meerdaagse trektochten behoren tot de mogelijkheden. Echte *diehard's* kunnen over de Border Route en de Kekekabic westwaarts trekken en zo de Boundary Waters Canoe Area



De wereld voor jezelf in de Boundary Waters Canoe Area Wilderness



Camping in Superior National Forest

Wilderness bereiken. Dit is een wereldberoemd kanogebied met bijna tweeduizend kilometer aan waterroutes waar motorboten verboden zijn en je kunt aanmeren bij ruim tweeduizend afgelegen kampeerplekken.

### Voyageurs National Park

Verder naar het westen, maar nog steeds op de grens met Canada, ligt een *one-of-a-kind* nationaal park: Voyageurs National Park. *The Land of 10.000 Lakes* is hier meer dan een bijnaam. Het is de werkelijkheid. Ruim vijfhonderd eilanden liggen er binnen de grenzen van dit park. Gespeend van bruggen, zijn ze enkel over het water te bereiken. Het maakt 'Voyageurs' een uniek nationaal park. Eilandhoppen, alleen op de wereld in je eigen baai, vakantie vieren op een privé-eiland. Alles wat je nodig hebt is een boot. In tegenstelling tot de Boundary Waters Canoe Area Wilderness, zijn motorboten toegestaan. Dus verplaatsen reizigers zich hier bij voorkeur per *houseboat*. Deze drijvende campers kunnen net buiten het park worden gehuurd. In het park zijn honderden aanlegplekken waar je op basis



Bean en Bear Lakes langs de Superior Hiking Trail

'Eilandhoppen, alleen op de wereld in je eigen baai, vakantie vieren op een privé-eiland'

van wie het eerst komt, het eerst maalt kunt overnachten. Sommige boten zijn zelfs uitgerust met een jacuzzi en een glijbaan voor kinderen in de leeftijd van 4-99 jaar. 's Avonds ontsteekt de Melkweg haar miljarden lichtjes. Je kruipt dan in de huid van de pelsjagers naar wie het park vernoemd is. De *voyageurs*, reizigers, die hier honderden jaren geleden onder dezelfde sterrenhemel in hun met huiden gevulde kano's het donkere water overstaken.

### Mirrorsota

Door de bomen het bos niet meer zien, is in de uitgestrekte wouden van het Superior National Forest en het ten zuiden daarvan gelegen Chippewa National Forest, volkomen natuurlijk. Het oog wordt immers getrokken door de schittering

die altijd wel ergens tussen de ontelbare stammen is te zien. De schittering van water. In *The Land of 10.000 Lakes* is overall een spiegel, klein of groot, afgelegen of midden in een stad, waar een nieuwe herinnering, een volgende magische ervaring in reflecteert. Twee keer genieten lijkt het devies in Minnesota. Van de *Twin Cities*. Van de weerspiegeling van ieder magisch moment in het oppervlak van een van die (meer dan) *10.000 Lakes*. Een nieuwe bijnaam, *Mirrorsota*, zou niet misstaan. Duizenden vuurvliegjes die de schemering begeleiden naar de nacht. De volle maan die haar schijnwerper richt op het millenia oude uitzicht in Voyageurs NP, dat je ziet vanaf het dek van je *houseboat*. De skylines van Minneapolis en Saint Paul die zowel de horizon als het water waar je over peddelt tekenen. Het noorderlicht dat danst boven het dunne dak van een tent. Om dubbel te zien, is het niet nodig om (te) lang aan de bar van een micro-brewery te hangen. Om dubbel te zien, dubbel te herinneren, is het werpen van een blik op de Mississippi-, Minnesota-, St. Croix-rivieren of een van de 11.842 meren voldoende.

### Diamonds & Pearls


'Als parels glinsteren de duizenden meren. Als diamanten flonkeren Minneapolis en St. Paul. *Diamonds and Pearls* zong Prince Roger Nelson...', zo begonnen we deze minispecial. En met de woorden van Prince en Minnesota in gedachten sluiten we deze hierbij af:

*There will come a time  
When love will blow your mind  
And everything you'll look for you'll find  
That will be the time  
That everything will shine  
So bright it makes you colorblind*

*If I gave you diamonds and pearls  
Would you be a happy boy or a girl  
If I could I would give you the world  
But all I can do is just offer you my love* 🌱



Vissen bij Rainy Lake



Zonsondergang in Voyageurs National Park



Een houseboat onder het noorderlicht

### PRAKTISCHE INFORMATIE MINNESOTA

#### Ligging en bereikbaarheid

Minnesota grenst aan North Dakota, South Dakota, Iowa, Wisconsin en (aan de andere kant van Lake Superior) Michigan. Ook de Canadese provincies Manitoba en Ontario grenzen aan de staat. Vanaf Schiphol kun je in ongeveer negen uur rechtstreeks naar Minneapolis vliegen. Een andere optie is om naar Chicago te vliegen, dit kan ook rechtstreeks vanaf Zaventem, en daar een auto te huren. De rit naar de *Twin Cities* duurt zo'n zes uur. Dit is twee uur langer dan met *Amtraks Empire Builder*.

#### Klimaat en beste reistijd

De staat heeft een landklimaat. Zomers zijn warm. Winters zijn extreem koud. *The North Star State* is samen met Alaska van november tot en met februari een van de koudste gebieden in de Verenigde Staten. Wintersporters kunnen gedurende deze maanden hun hart ophalen, net als bijvoorbeeld watersporters dat tussen eind mei en eind september kunnen doen. Lente en herfst zijn relatief kort met ieder hun eigen kleurrijke bloemenzee en bladerdak.

#### Accommodaties

Naast de bekende boekingsites is de *Places to Stay*-sectie van [exploreminnesota.com](http://exploreminnesota.com) een goede plek om verrassende accommodaties zoals bijvoorbeeld de (varende) woonboten te vinden.

#### Meer informatie

[exploreminnesota.com](http://exploreminnesota.com) biedt een schat aan informatie. Je kunt er ook gratis *travel guides* downloaden, de festivalagenda bekijken en lezen wat volgens bijvoorbeeld CNN en Tripsavvy *The Best of Minnesota* is. Uitgebreide info over de *Twin Cities* is beschikbaar op [visitsaintpaul.com](http://visitsaintpaul.com) en [minneapolis.org](http://minneapolis.org)